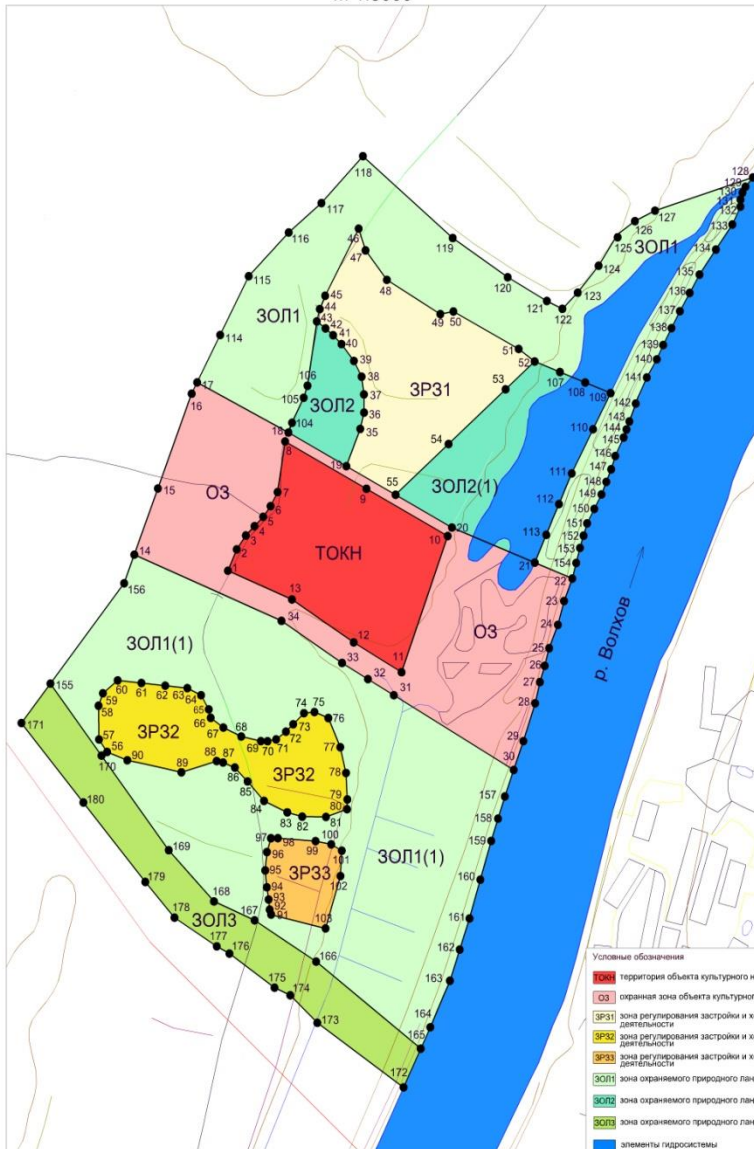




ПРОЕКТ ЗОН ОХРАНЫ  
объекта культурного наследия  
(памятника истории и культуры)  
регионального значения

"Парк усадьбы "Онег" регулярно-пейзажной планировки, XIX в."  
по адресу: в 7-и км от д. Захарьино, Новгородская область  
ОСНОВНОЙ ЧЕРТЕЖ  
М 1:5000



Условные обозначения

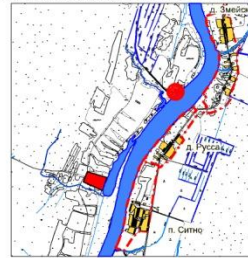
- территория объекта культурного наследия
- охранная зона объекта культурного наследия
- зона регулирования застройки и хозяйственной деятельности
- зона регулирования застройки и хозяйственной деятельности
- зона регулирования застройки и хозяйственной деятельности
- зона охраняемого природного ландшафта
- зона охраняемого природного ландшафта
- зона охраняемого природного ландшафта
- элементы гидросистемы
- граница зон
- обозначение характерной точки
- границ зон охраны



ПРОЕКТ ЗОН ОХРАНЫ  
объекта культурного наследия  
(памятника истории и культуры)  
регионального значения

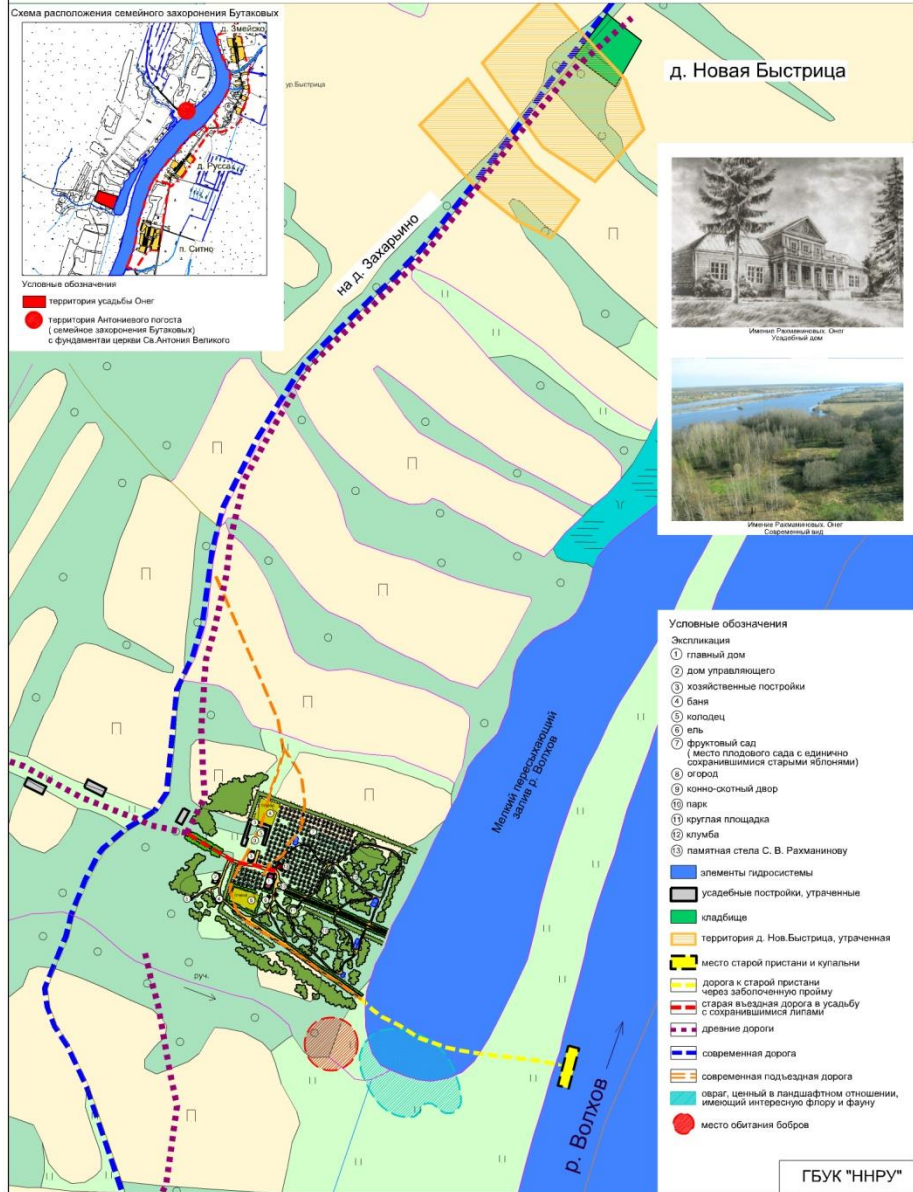
"Парк усадьбы "Онег" регулярно-пейзажной планировки, XIX в."  
по адресу: в 7-и км от д. Захарьино, Новгородская область  
ИСТОРИКО-КУЛЬТУРНЫЙ ОПОРНЫЙ ПЛАН  
М 1:5000

Схема расположения семейного захоронения Бутаковых



Условные обозначения

- территория усадьбы Онег
- территория Антониного погоста (семейное захоронение Бутаковых) с фундаментом церкви Св. Антония Великого



д. Новая Быстрица



Иллюстрация: Онег  
Усадьбный дом



Иллюстрация: Онег  
Сторонний вид

Условные обозначения

- Экспликация
- 1 главный дом
  - 2 дом управляющего
  - 3 хозяйственные постройки
  - 4 баня
  - 5 колодец
  - 6 ель
  - 7 фруктовый сад (место плодового сада с единично сохранившимися старыми яблонями)
  - 8 огород
  - 9 конно-скотный двор
  - 10 парк
  - 11 круглая площадка
  - 12 клубы
  - 13 памятная стена С. В. Рахманинова
  - элементы гидросистемы
  - усадьбные постройки, утраченные
  - кладбище
  - территория д. Нов.Быстрица, утраченная
  - место старой пристани и купальни
  - дорога к старой пристани через заброшенную проему
  - старая вывездная дорога в усадьбу с сохранившимися липами
  - древние дороги
  - современная дорога
  - современная подъездная дорога
  - овраг, ценный в ландшафтном отношении, имеющий историческую флору и фауну
  - место обитания бобр